



**КОМИТЕТ ИМУЩЕСТВЕННЫХ ОТНОШЕНИЙ
АДМИНИСТРАЦИИ ПЕРМСКОГО МУНИЦИПАЛЬНОГО ОКРУГА**

РЕШЕНИЕ
о размещении объектов № 2171

Пермский край
Пермский округ

02.08.2024

Комитет имущественных отношений администрации Пермского муниципального округа разрешает Акционерному обществу «Газпром газораспределение Пермь» (ИНН 5902183841, ОГРН 2125902017723, почтовый адрес: 614000, г. Пермь, ул. Петропавловская, 43)

размещение объекта «Газопровод давлением до 1,2 Мпа, для размещения которого не требуется разрешения на строительство»

на землях государственная собственность на которые не разграничена

на срок 1 год


Местоположение: край Пермский, муниципальный округ Пермский, поселок Юго-Камский, улица Красноармейская, з/у 4

Приложение: схема предполагаемых к использованию земель или части земельного участка.

Особые условия использования:

1. При размещении объекта учесть параметры ширины проезда улично-дорожной сети, во избежание сужения полосы отвода дороги.
2. Получение разрешения на производство земляных работ.

Заместитель председателя комитета


(подпись, печать)

М.В. Королева



Схема предполагаемых к использованию земель или части земельного участка

Объект: Газопровод давлением до 1,2 Мпа, для размещения которого не требуется разрешения на строительство

Местоположение: край Пермский, муниципальный округ Пермский, поселок Юго-Камский, улица Красноармейская, з/у 4

Площадь земель или части земельного участка, кв.м.: 366

Категория земель: Земли населённых пунктов





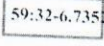


Вид разрешенного использования:

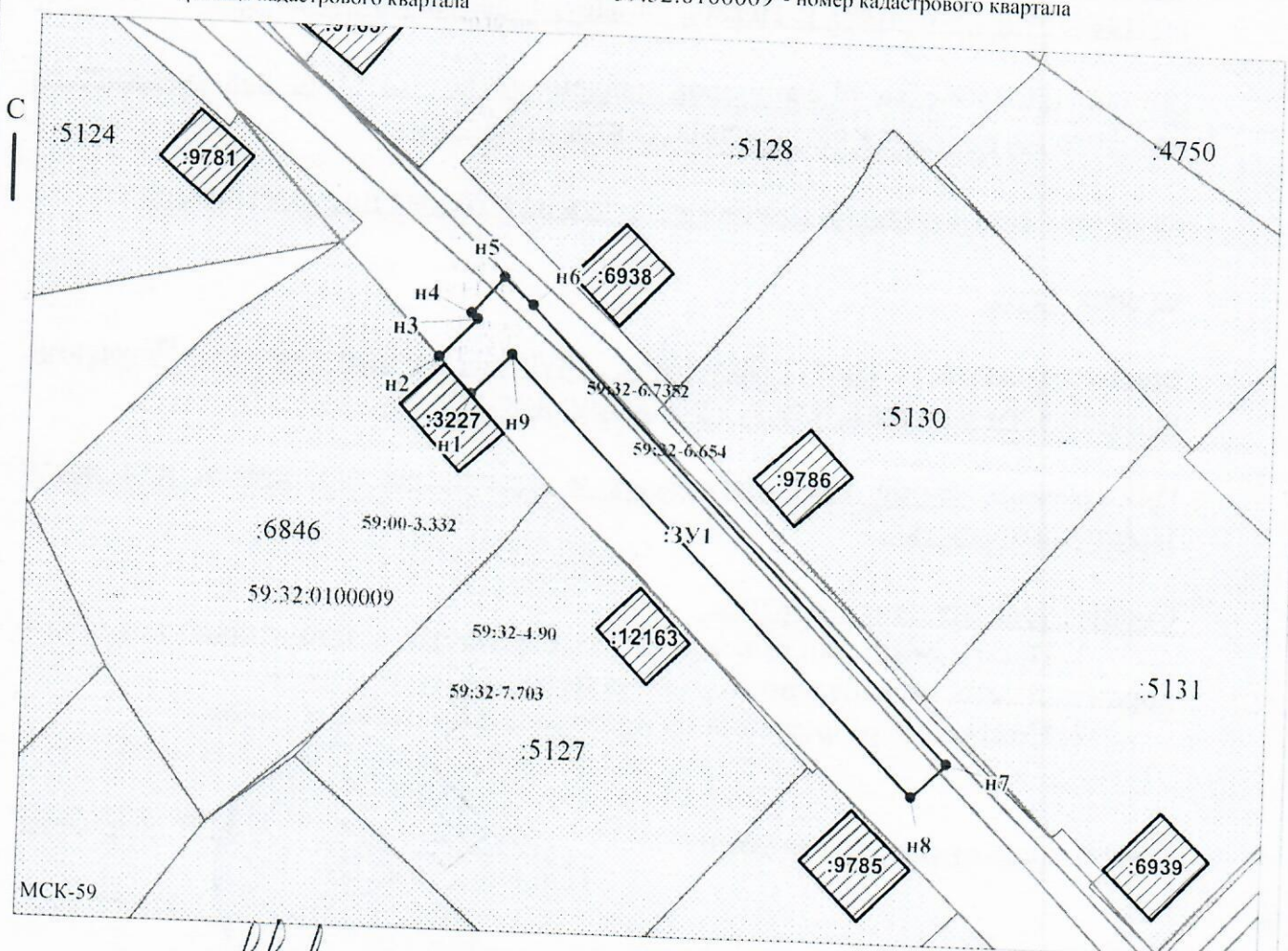
Описание границ смежных землепользователей:
 От точки н1 до точки н2 - земельный участок с кадастровым номером 59:32:0100009:6846
 От точки н2 до точки н1 - земли общего пользования


Каталог координат, м

№ точки границы	X	Y
н1	484425.16	2191765.92
н2	484428.84	2191762.53
н3	484432.76	2191766.42
н4	484433.34	2191765.76
н5	484437.09	2191769.07
н6	484434.36	2191772.16
н7	484388.83	2191816.39
н8	484385.34	2191812.80
н9	484429.34	2191770.07
н1	484425.16	2191765.92

Условные обозначения:

-  - предполагаемый участок земель, на которых планируется размещение объекта
-  :6846 - границы и номер земельного участка, сведения о которых внесены в ЕГРН
-  :3227 - границы и номер объекта капитального строительства, сведения о которых внесены в ЕГРН
-  - граница кадастрового квартала
-  59:32-6.7352 - зоны с особыми условиями использования территории, сведения о которых внесены в ЕГРН
-  :3У1 - обозначение запрашиваемого земельного участка
-  • н1 - характерная точка границ земель или части земельного участка
- 59:32:0100009 - номер кадастрового квартала



Заявитель:  / Пикужева Д.А.
 (подпись, расшифровка подписи)

Масштаб 1:500

МП
 (для юридических лиц и индивидуальных предпринимателей)